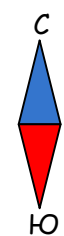
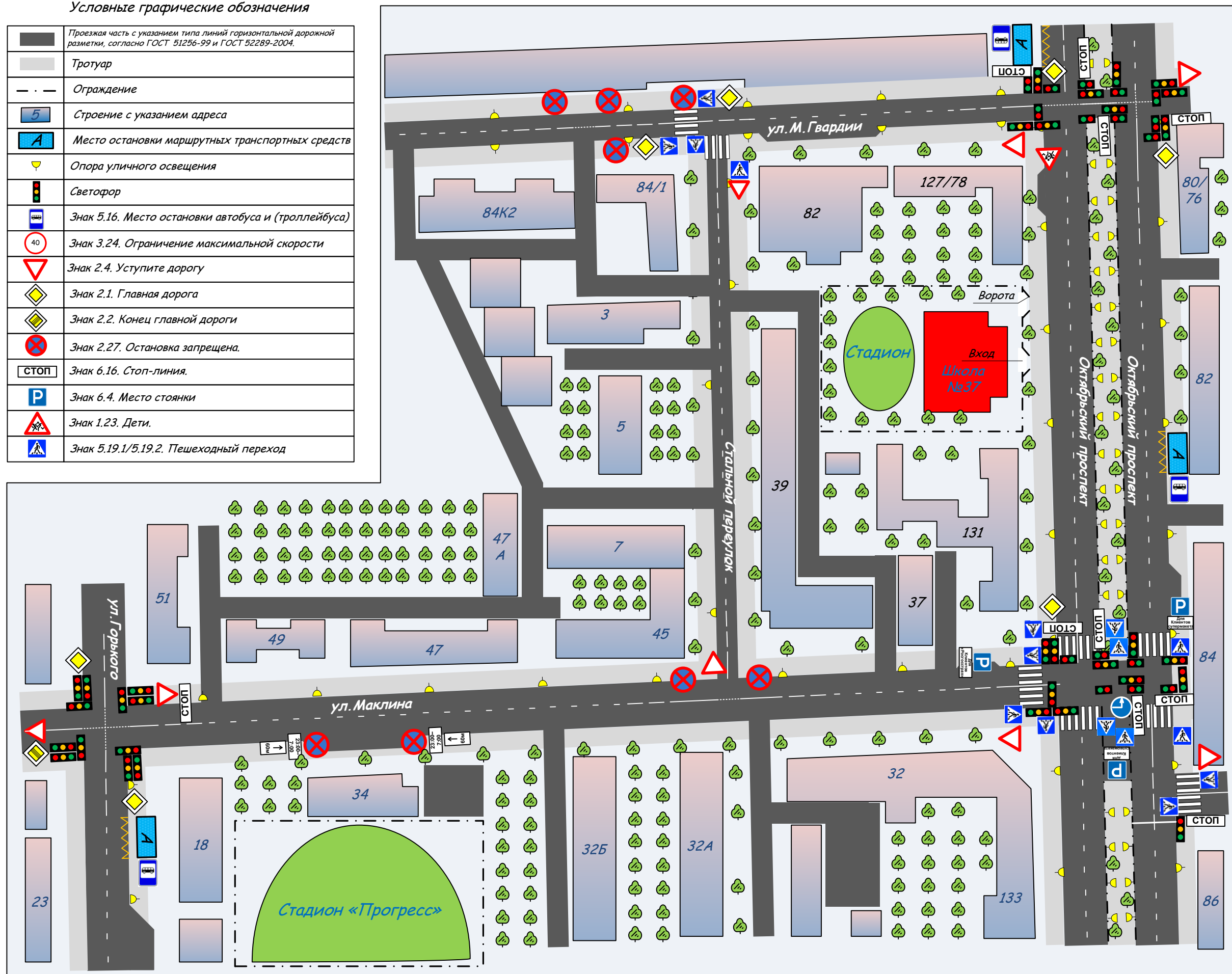


Схема организации дорожного движения в непосредственной близости от МОАУ «Средняя общеобразовательная школа с углубленным изучением отдельных предметов № 37» г. Кирова.




Условные графические обозначения

	Проезжая часть с указанием типа линий горизонтальной дорожной разметки, согласно ГОСТ 51256-99 и ГОСТ 52289-2004.
	Тротуар
	Ограждение
	Строение с указанием адреса
	Место остановки маршрутных транспортных средств
	Опора уличного освещения
	Светофор
	Знак 5.16. Место остановки автобуса и (троллейбуса)
	Знак 3.24. Ограничение максимальной скорости
	Знак 2.4. Уступите дорогу
	Знак 2.1. Главная дорога
	Знак 2.2. Конец главной дороги
	Знак 2.27. Остановка запрещена.
	Знак 6.16. Стоп-линия.
	Знак 6.4. Место стоянки
	Знак 1.23. Дети.
	Знак 5.19.1/5.19.2. Пешеходный переход



Пути движения транспортных средств к местам разгрузки/погрузки и рекомендуемые пути передвижения детей по территории ММОАУ «Средняя общеобразовательная школа с углубленным изучением отдельных предметов № 37» г. Кирова

Условные графические обозначения

	Направление движения детей
	Направление движения автомобиля
	Ограждение

